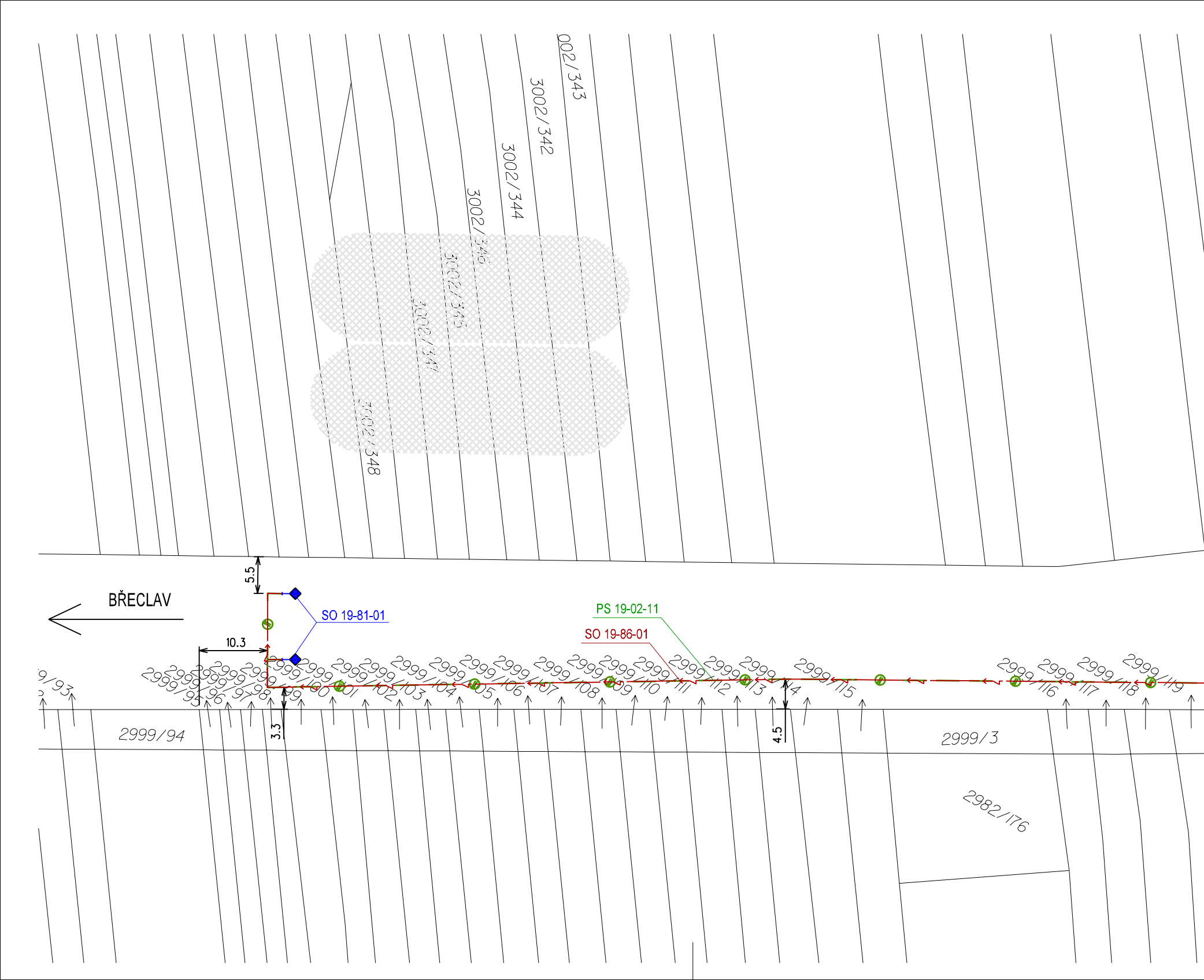
002/343
3002/342
3002/344
3002/346
3002/345
3002/347
3002/348
BŘECLAV
5.5
10.3
3.3
4.5
SO 19-81-01
PS 19-02-11
SO 19-86-01
9/93
2999/95
2999/96
2999/97
2999/98
2999/99
2999/100
2999/101
2999/102
2999/103
2999/104
2999/105
2999/106
2999/107
2999/108
2999/109
2999/110
2999/111
2999/112
2999/113
2999/114
2999/115
2999/116
2999/117
2999/118
2999/119
2999/94
2999/3
2982/176

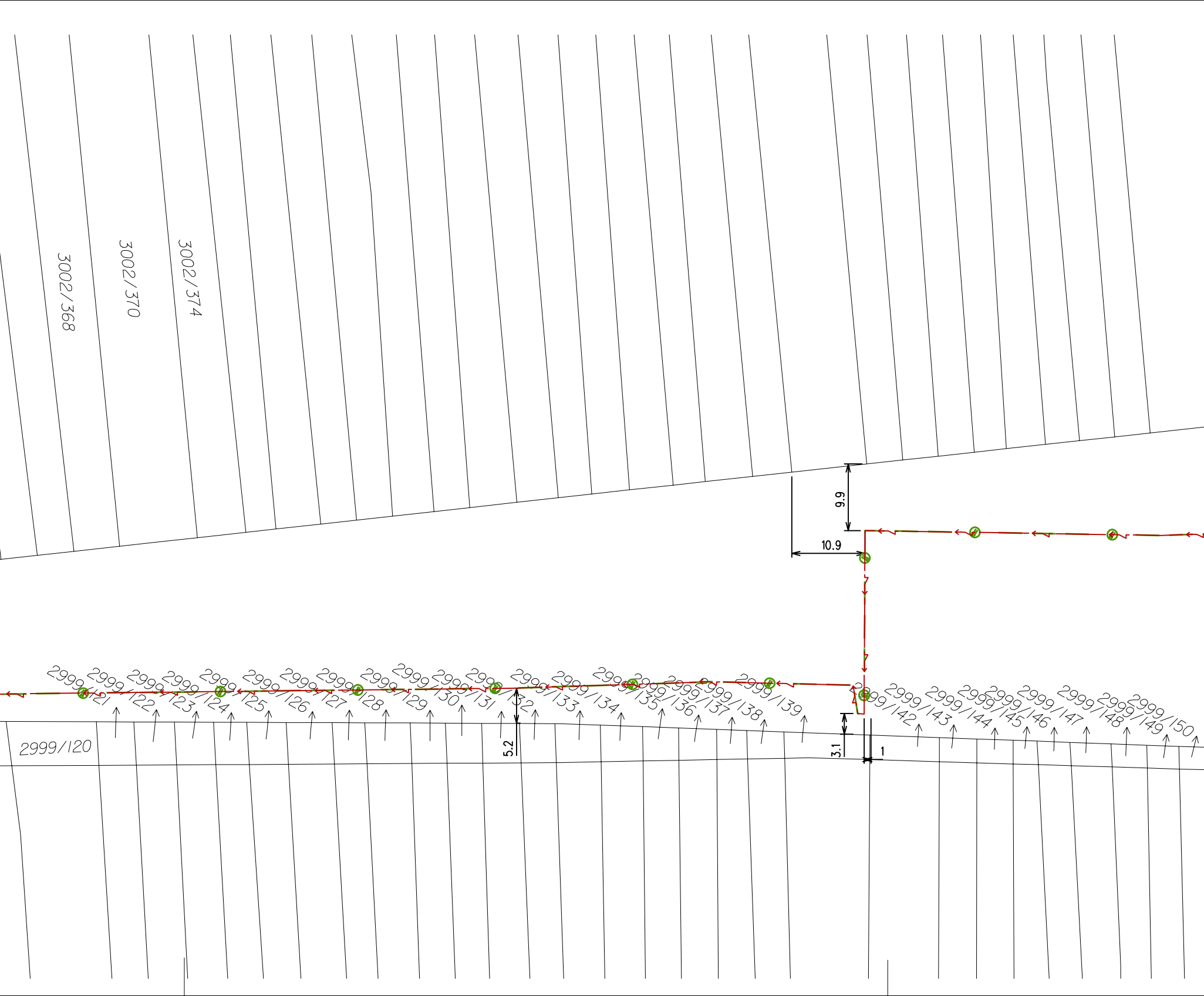
3002/368
3002/370
3002/374
9.9
10.9
2999/121
2999/122
2999/123
2999/124
2999/125
2999/126
2999/127
2999/128
2999/129
2999/130
2999/131
2999/132
2999/133
2999/134
2999/135
2999/136
2999/137
2999/138
2999/139
2999/142
2999/143
2999/144
2999/145
2999/146
2999/147
2999/148
2999/149
2999/150
2999/120
5.2
3.1
1

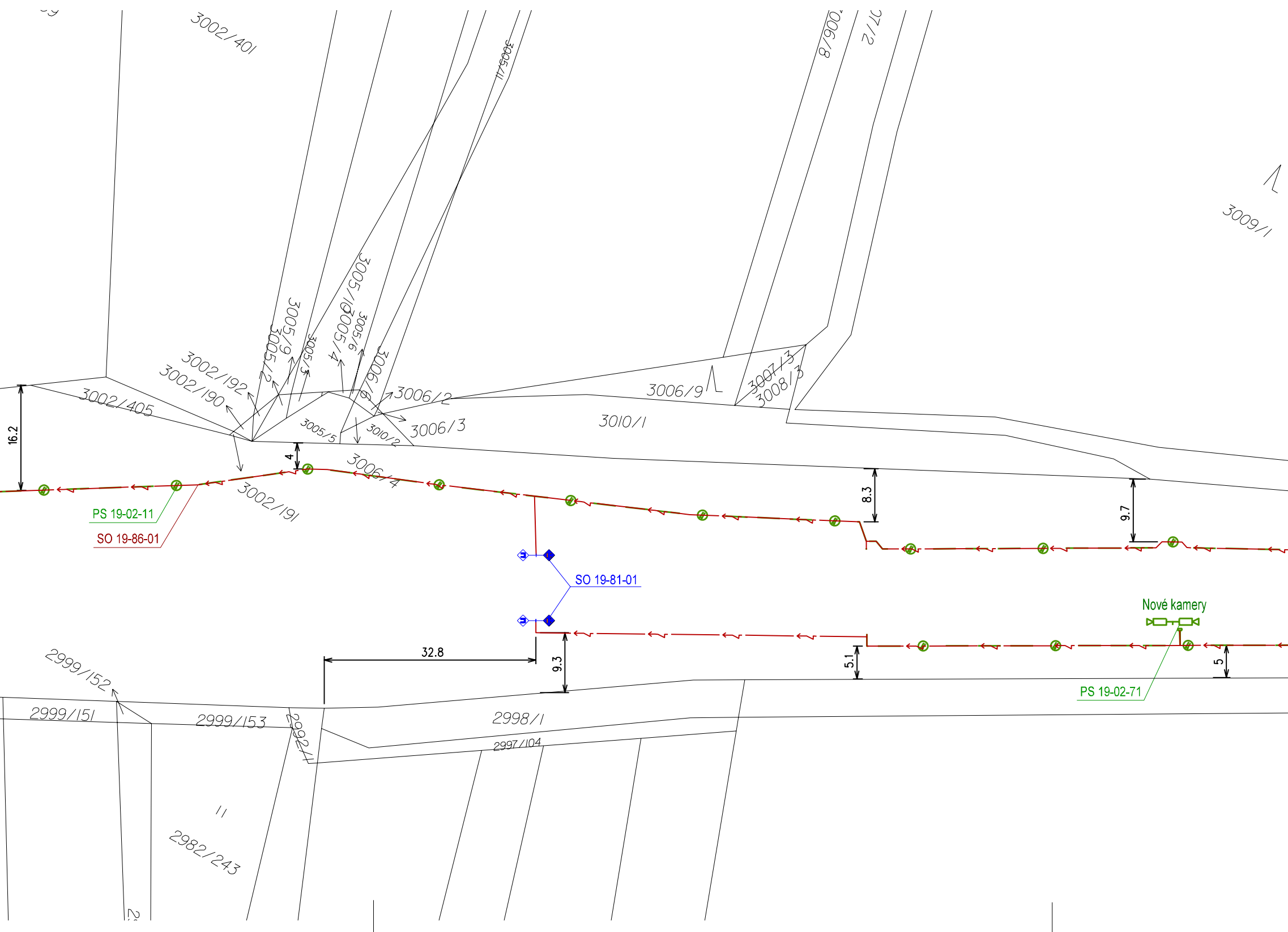
3002/401
3006/11
3009/1
3005/9
3005/2
3005/3
3005/10
3005/4
3005/6
3006/6
3002/192
3002/190
3002/405
3006/2
3006/3
3005/5
3010/2
3006/9
3007/3
3008/3
3010/1
3006/4
3002/191
16.2
4
8.3
9.7
PS 19-02-11
SO 19-86-01
SO 19-81-01
Nové kamery
PS 19-02-71
32.8
9.3
5.1
5
2999/152
2999/151
2999/153
2992/1
2998/1
2997/104
2982/243
11

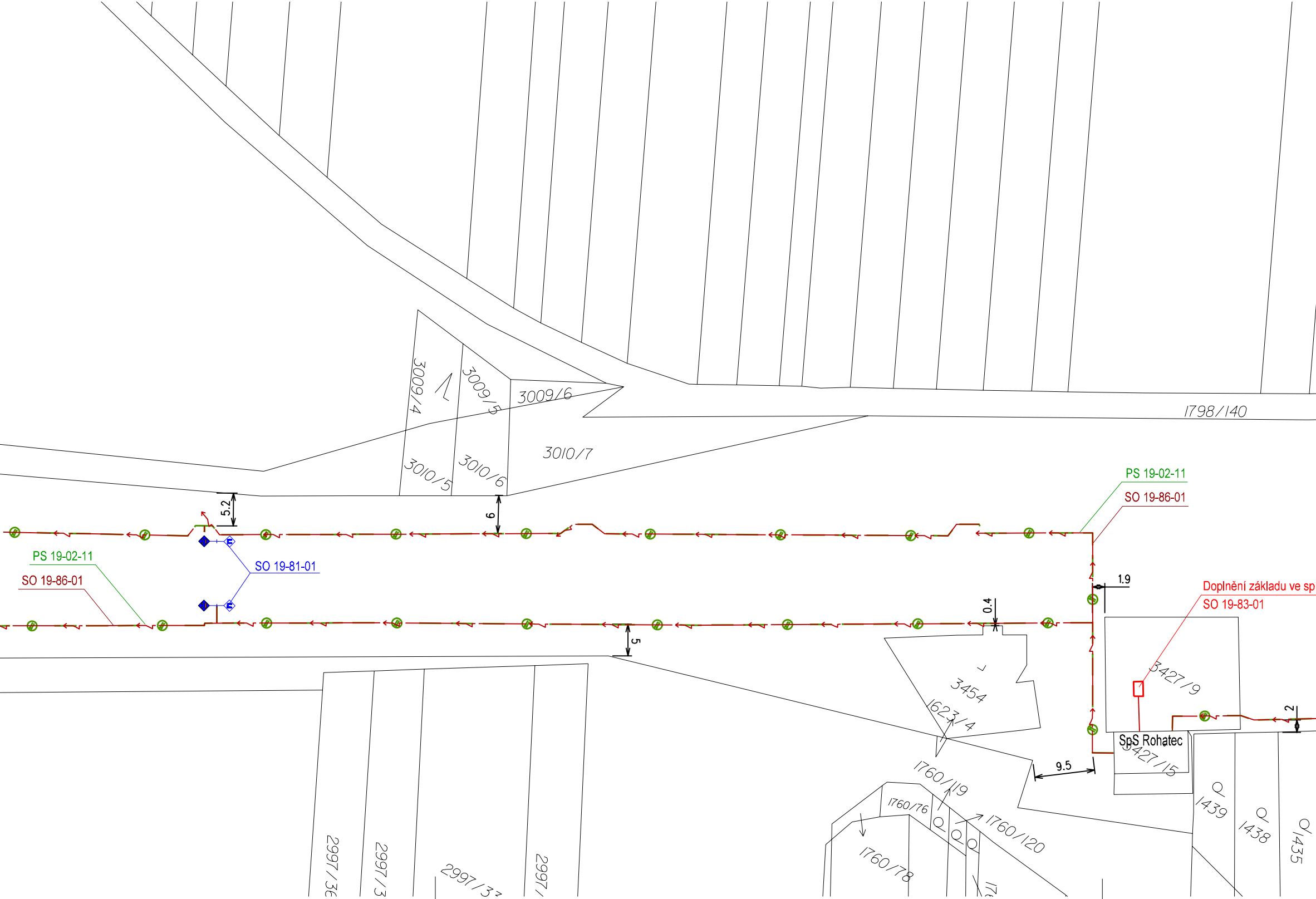
3009/4
3009/5
3009/6
1798/140
3010/7
3010/5
3010/6
5.2
6
PS 19-02-11
SO 19-86-01
PS 19-02-11
SO 19-86-01
SO 19-81-01
1.9
Doplnění základu ve sp
SO 19-83-01
0.4
5
3454
1623/4
3427/9
2
SpS Rohatec
3427/15
9.5
1760/119
1760/76
1760/120
1760/78
1439
1438
1435
2997/3
2997/3
2997/3
2997/

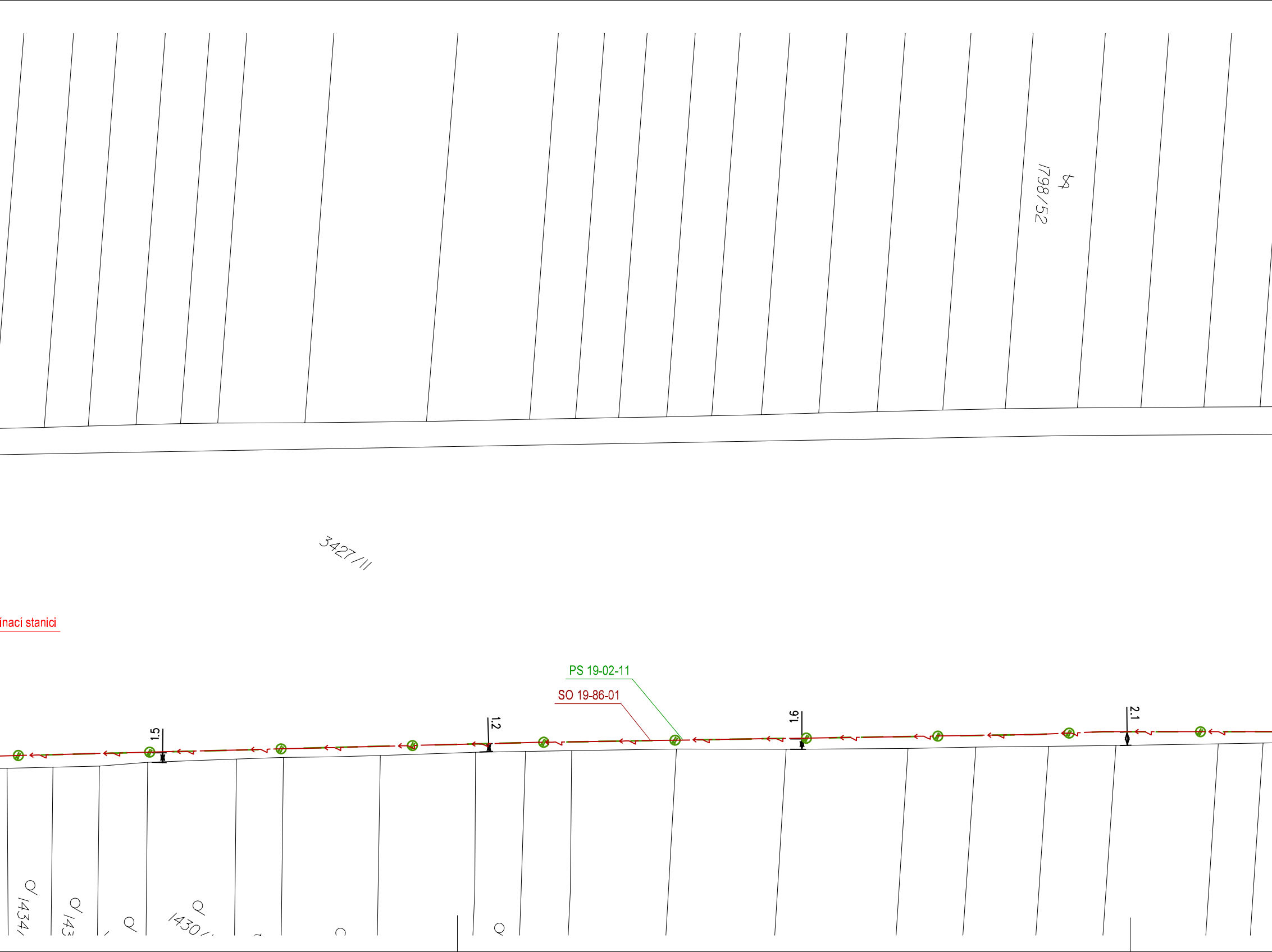
1798/52
3427/11
ínací stanici
PS 19-02-11
SO 19-86-01
1.5
1.2
1.6
2.1
1434/
143
1430/

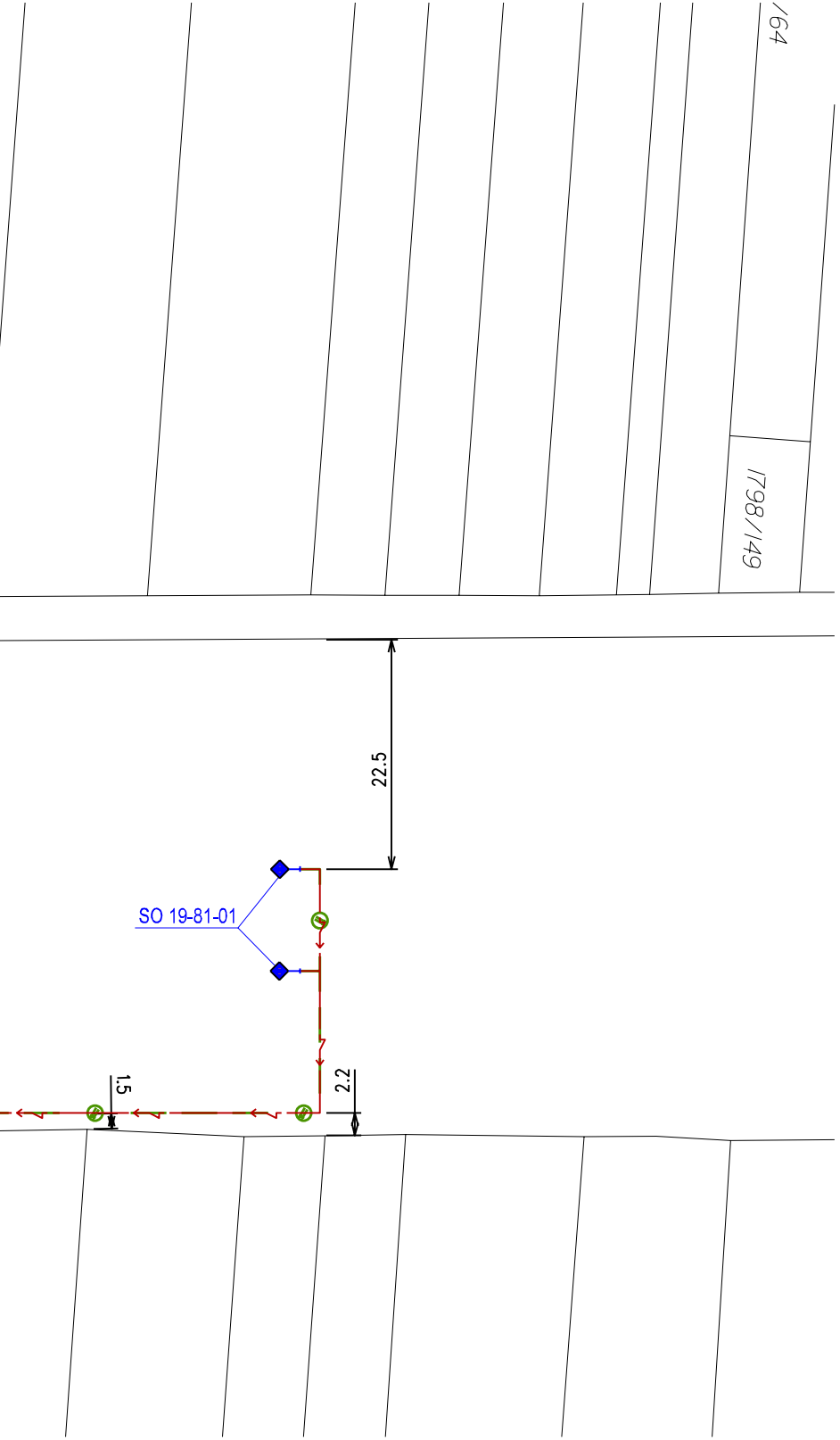
/64
1798/149
22.5
SO 19-81-01
1.5
2.2

LEGENDA :

—	Hranice parcely katastru nemovitostí
210/2	Číslo parcely katastru nemovitostí
— —	Nové zemní kabelové vedení NN
— ⊘ -	Nové zemní sdělovací vedení - optický kabel
◆	Návěst pro elektrický provoz proměnná "Připravte se k vypnutí proudu"
◆	Návěst pro elektrický provoz proměnná "Vypněte proud"
	Nová kamera na stožáru

Jiná ověření:	Paré:
Orientační schéma:	Razítko oprávněné osoby: Ing. JAN ZÁŘECKÝ ČKAIT - 1004880 edcb12b4-503e-4340-9946-7db1fe84e4b9 ČKAIT - 1004880 04.09.2024 Podpis: Datum:

Revize:	Datum:	Popis:	Kontroloval:
001	04.09.2024	Doplnění dokumentace dle požadavků DESU	Ing. Petr Kortyš
000	15.05.2024	Definitivní odevzdání dokumentace	Ing. Petr Kortyš

Stavebník/Investor:	**Správa železnic, státní organizace**
Adresa:	**Dlážděná 1003/7, 110 00 Praha 1**
Zástupce investora:	**Stavební správa východ**
Adresa:	**Nerudova 773/1, 779 00 Olomouc**

SPRÁVA ŽELEZNIC

Zhotovitel díla:	**SUDOP BRNO, spol. s r.o.**
Adresa:	Kounicova 26, 611 36 Brno
Kontakt:	T: +420 972 625 804 E: sudop@sudop-brno.cz
Zhotovitel části/objektu:	**SUDOP BRNO, spol. s r.o.**
Adresa:	Kounicova 26, 611 36 Brno
Kontakt:	T: +420 972 625 804 E: sudop@sudop-brno.cz
Hlavní projektant (HIP):	**Ing. Radoslav Molák**
Specialista:	**Ing. Jan Zářecký**

SUDOP BRNO

Název stavby/akce:	**Zvýšení disponibility výkonu TNS Nedakonice v systému AC 25 kV**	Označení investora: **S622000551** Zakázka: **23070-01**
Název části:	Situační výkresy	Označení části: **C.2**
Název objektu/dílčí části:		Označení objektu/komplexu:
Název přílohy: Název dílčí části přílohy:	Katastrální situační výkres - k.ú. Rohatec	Číslo přílohy (typ/pořadí): **1**

Odpovědný projektant: Ing. Jan Zářecký	Zpracovatel přílohy: Ing. Jan Zářecký	Měřítko: 1:500 Formáty: 12xA4	Stupeň dokumentace: **DUSL**
Kraj: Zlínský, Jihomoravský	Katastrální území: viz. příloha A.	TUDU: viz. příloha A.	Smluvní datum zpracování: **15.05.2024**

Označení investora:	Stupeň dokumentace:	Část:	Objekt:	Podobjekt:	Příloha:	Revize:
S 6 2 2 0 0 0 5 5 1	D U S L X	– C 2 X X X	– X X X X X X X X	– X X	– 1 – X X X	0 0 1